

Відомості про право власності / право постійного користування

Вид права	Право власності
Інформація про власників (користувачів) земельної ділянки	
Найменування	Держава Україна в особі Київської міської державної адміністрації
Реквізити документа, що посвідчує особу	
Податковий номер	00022527
Частка у спільній власності	1/1
Документ, який є підставою для виникнення права	
Документ, що посвідчує право	

Відомості про обмеження у використанні земельної ділянки

Вид обмеження у використанні земельної ділянки	Санітарно-захисна зона навколо об'єкта
Площа земельної ділянки (її частини), на яку поширюється дія обмеження	0.8127 гектарів
Підстава для виникнення обмеження у використанні земельної ділянки	Закон Наказ МОУ "Про затвердження Державних санітарних правил планування забудови населених пунктів" №173 19.06.1996
Дата державної реєстрації обмеження	
Строк дії обмеження	безстроково

Відомості про обмеження у використанні земельної ділянки

Вид обмеження у використанні земельної ділянки	Охоронна зона навколо інженерних комунікацій
Площа земельної ділянки (її частини), на яку поширюється дія обмеження	0.0945 гектарів
Підстава для виникнення обмеження у використанні земельної ділянки	Закон Наказ Держкоммістобудування №44 "Містобудування. Планування і забудова міських і сільських поселень ДБН 360-92**" 17.04.1992
Дата державної реєстрації обмеження	

Відомості про обмеження у використанні земельної ділянки

Вид обмеження у використанні земельної ділянки Охоронна зона навколо інженерних комунікацій

Площа земельної ділянки (її частини), на яку поширюється дія обмеження 0.0406 гектарів

Підстава для виникнення обмеження у використанні земельної ділянки Закон
Наказ Держкоммістобудування №44 "Містобудування. Планування і забудова міських і сільських поселень ДБН 360-92**"
17.04.1992

Дата державної реєстрації обмеження

Строк дії обмеження безстроково

Відомості про обмеження у використанні земельної ділянки

Вид обмеження у використанні земельної ділянки Охоронна зона навколо інженерних комунікацій

Площа земельної ділянки (її частини), на яку поширюється дія обмеження 0.0004 гектарів

Підстава для виникнення обмеження у використанні земельної ділянки Закон
Наказ Держкоммістобудування №44 "Містобудування. Планування і забудова міських і сільських поселень ДБН 360-92**"
17.04.1992

Дата державної реєстрації обмеження

Строк дії обмеження безстроково

Відомості про обмеження у використанні земельної ділянки

Вид обмеження у використанні земельної ділянки Охоронна зона навколо інженерних комунікацій

Площа земельної ділянки (її частини), на яку поширюється дія обмеження 0.0006 гектарів

Підстава для виникнення обмеження у використанні земельної ділянки Закон
Наказ Держкоммістобудування №44 "Містобудування. Планування і забудова міських і сільських поселень ДБН 360-92**"
17.04.1992

Дата державної реєстрації обмеження

Строк дії обмеження безстроково

Відомості про обмеження у використанні земельної ділянки

Створено за допомогою програмного забезпечення Державного земельного кадастру

Вид обмеження у використанні земельної ділянки Охоронна зона навколо інженерних комунікацій

Площа земельної ділянки (її частини), на яку поширюється дія обмеження 0.0017 гектарів

Підстава для виникнення обмеження у використанні земельної ділянки Закон Наказ Держкоммістобудування №44 "Містобудування. Планування і забудова міських і сільських поселень ДБН 360-92***" 17.04.1992

Дата державної реєстрації обмеження

Строк дії обмеження безстроково

Відомості про обмеження у використанні земельної ділянки

Вид обмеження у використанні земельної ділянки Охоронна зона навколо інженерних комунікацій

Площа земельної ділянки (її частини), на яку поширюється дія обмеження 0.0808 гектарів

Підстава для виникнення обмеження у використанні земельної ділянки Закон наказ Міністерства регіонального розвитку та будівництва України від 09.12.2008 № 568 ДБН В.2.5-39:2008 "Теплові мережі" 09.12.2008

Дата державної реєстрації обмеження

Строк дії обмеження безстроково

Відомості про обмеження у використанні земельної ділянки

Вид обмеження у використанні земельної ділянки Охоронна зона навколо (вздовж) об'єкта зв'язку

Площа земельної ділянки (її частини), на яку поширюється дія обмеження 0.0090 гектарів

Підстава для виникнення обмеження у використанні земельної ділянки Закон ЗУ, 1280-IV 1 18.11.2003

Дата державної реєстрації обмеження

Строк дії обмеження безстроково

Відомості про обмеження у використанні земельної ділянки

ДЕП
ЖГЕ
СТРОВИ
КУРИЛ
ККАР
КАРОВ
* 101 *
'1001'

Вид обмеження у використанні земельної ділянки Охоронна зона навколо (вздовж) об'єкта енергетичної системи

Площа земельної ділянки (її частини), на яку поширюється дія обмеження 0.0036 гектарів

Підстава для виникнення обмеження у використанні земельної ділянки Закон України №2480-VI "Про землі енергетики та правовий режим спеціальних зон енергетичних об'єктів"
09.07.2010

Дата державної реєстрації обмеження

Строк дії обмеження безстроково

Відомості про особу, яка уповноважена надавати відомості з Державного земельного кадастру (нотаріуса) відповідно до закону, що надала витяг з Державного земельного кадастру про земельну ділянку

Витяг підготував та надав О. І. Джурило, Головне управління Держгеокадастру у м. Києві

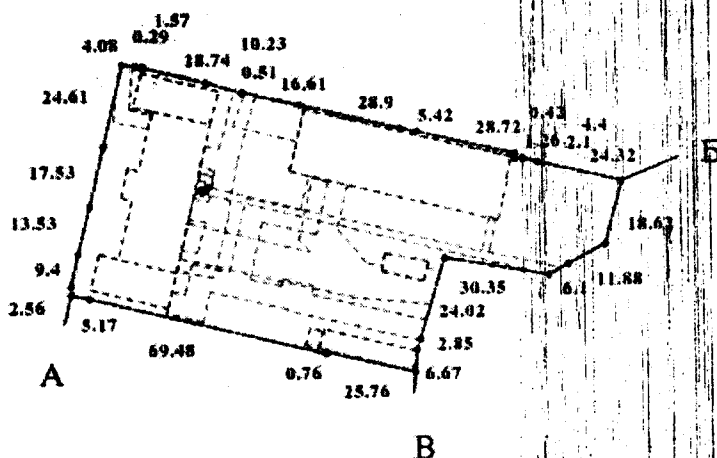
Підпис:

М.П.



Кадастровий план земельної ділянки

Кадастровий номер земельної ділянки 8000030000690250005



Масштаб 1:2000

AB
OKA
192286
МЗ
ТАН

Опис меж:

Умовні позначення:

Від А до Б землі загального користування;


Від Б до В землі не надані у власність чи користування;



Від В до А Київський завод скловиробів
(кадастровий номер 8000000000:69:025:0001);

Експлікація земельних угідь:

Усього земель, гектарів	У тому числі за земельними угіддями, гектарів:			
	Землі під громадською забудовою	Землі під громадською забудовою	Землі під громадською забудовою	Землі під громадською забудовою
1	2	3	4	5
Площа земельної ділянки, гектарів	0.5547	0.1117	0.0758	0.0233
0.8127	Землі під громадською забудовою	Землі під громадською забудовою	Землі під громадською забудовою	Землі під громадською забудовою
	6	7	8	9
	0.0230	0.0156	0.0067	0.0019

Відомості про особу, яка склала кадастровий план земельної ділянки

Прізвище та ініціали особи, яка склала кадастровий план земельної ділянки	Джурило О. І.
Підпис особи, яка склала кадастровий план земельної ділянки	



Строк дії обмеження безстроково

Відомості про обмеження у використанні земельної ділянки

Вид обмеження у використанні земельної ділянки Охоронна зона навколо інженерних комунікацій

Площа земельної ділянки (її частини), на яку поширюється дія обмеження 0.0010 гектарів

Підстава для виникнення обмеження у використанні земельної ділянки Закон Наказ Держкоммістобудування №44 "Містобудування. Планування і забудова міських і сільських поселень ДБН 360-92**" 17.04.1992

Дата державної реєстрації обмеження

Строк дії обмеження безстроково

Відомості про обмеження у використанні земельної ділянки

Вид обмеження у використанні земельної ділянки Охоронна зона навколо інженерних комунікацій

Площа земельної ділянки (її частини), на яку поширюється дія обмеження 0.0182 гектарів

Підстава для виникнення обмеження у використанні земельної ділянки Закон Наказ Держкоммістобудування №44 "Містобудування. Планування і забудова міських і сільських поселень ДБН 360-92**" 17.04.1992

Дата державної реєстрації обмеження

Строк дії обмеження безстроково

Відомості про обмеження у використанні земельної ділянки

Вид обмеження у використанні земельної ділянки Охоронна зона навколо (вздовж) об'єкта енергетичної системи

Площа земельної ділянки (її частини), на яку поширюється дія обмеження 0.0246 гектарів

Підстава для виникнення обмеження у використанні земельної ділянки Закон України №2480-VI "Про землі енергетики та правовий режим спеціальних зон енергетичних об'єктів" 09.07.2010

Дата державної реєстрації обмеження

Строк дії обмеження безстроково

